

Příloha č. 1 k usnesení č. 12/4/2019 o uzavření kupní smlouvy dle níže uvedených podmínek mezi obcí Karlík a [REDACTED]

[REDACTED]
je **podílovým spoluvlastníkem o velikosti id 1/144** vzhledem k celku na následujících nemovitých věcech:

* pozemku parc. č. 1621, zastavěná plocha a nádvoří, jehož součástí je stavba, budova s číslem popisným: Karlík, č. p. 209, rodinný dům, se všemi součástmi a příslušenstvím, **zapsáno na listu vlastnictví (LV) č. 378**, vedeném u Katastrálního úřadu pro Středočeský kraj, Katastrální pracoviště Praha – západ, katastrální území Karlík, obec Karlík; a dále

* pozemku parc. č. 1617, zahrada; o výměře 307 m²;

* pozemku parc. č. 1618, ostatní plocha, způsob využití: ostatní komunikace; o výměře 219 m²;

* pozemku parc. č. 1619, zahrada; o výměře 286 m²;


* pozemku parc. č. 1620, vodní plocha, způsob využití: koryto vodního toku přirozené nebo upravené; o výměře 782 m²;

* pozemku parc. č. 1622, zahrada; o výměře 2168 m²;

se všemi součástmi a příslušenstvím,

vše zapsáno na listu vlastnictví (LV) č. 157, vedeném u Katastrálního úřadu pro Středočeský kraj, Katastrální pracoviště Praha – západ, katastrální území Karlík, obec Karlík

Celková kupní cena ve výši 9 708,- Kč
--

Příloha č. 2 k usnesení č. 13/4/2019 o uzavření kupní smlouvy dle níže uvedených podmínek mezi obcí Karlík a 


je podílovým **spoluvlastníkem o velikosti id 1/48** vzhledem k celku na následujících nemovitých věcech:

- * pozemku parc. č. 1617, zahrada; o výměře 307 m²;
- * pozemku parc. č. 1618, ostatní plocha, způsob využití: ostatní komunikace; o výměře 219 m²;
- * pozemku parc. č. 1619, zahrada; o výměře 286 m²;
- * pozemku parc. č. 1620, vodní plocha, způsob využití: koryto vodního toku přirozené nebo upravené; o výměře 782 m²;
- * pozemku parc. č. 1622, zahrada; o výměře 2168 m²;

se všemi součástmi a příslušenstvím, **vše zapsáno na listu vlastnictví (LV) č. 157**, vedeném u Katastrálního úřadu pro Středočeský kraj, Katastrální pracoviště Praha – západ, katastrální území Karlík, obec Karlík.

Celková kupní cena ve výši 37 412,- Kč

Příloha č. 3 k usnesení č. 14/4/2019 o uzavření kupní smlouvy dle níže uvedených podmínek mezi obcí Karlík a [REDACTED]

[REDACTED]
je **podílovým spoluvlastníkem o velikosti id 1/36** vzhledem k celku na následujících nemovitých věcech:

* pozemku parc. č. 515/1, trvalý travní porost; o výměře 3094 m²;
se všemi součástmi a příslušenstvím, zapsáno na listu vlastnictví **(LV) č. 23**, vedeném u Katastrálního úřadu pro Středočeský kraj, Katastrální pracoviště Beroun, pro katastrální území Mořinka;


* pozemku parc. č. 515/2, trvalý travní porost, o výměře 59 m²;
* pozemku parc. č. 515/3, trvalý travní porost, o výměře 47 m²;
* pozemku parc.č. 515/21, trvalý travní porost, o výměře 601 m²;
* pozemku parc. č. 519, vodní plocha, o výměře 2133 m²,
se všemi součástmi a příslušenstvím, vše zapsáno na listu vlastnictví **(LV) č. 377**,
vedeném u Katastrálního úřadu pro Středočeský kraj, Katastrální pracoviště Beroun, pro katastrální území Mořinka;

* pozemku parc. č. 517, ostatní plocha, neplodná půda, o výměře 517 m²;
* pozemku parc. č. 518/3, trvalý travní porost, o výměře 10700 m²;
* pozemku parc. č. 518/8, trvalý travní porost, o výměře 11 m²;
se všemi součástmi a příslušenstvím, vše zapsáno na listu vlastnictví **(LV) č. 376**,
vedeném u Katastrálního úřadu pro Středočeský kraj, Katastrální pracoviště Beroun, pro katastrální území Mořinka.

je podílovým **spoluvlastníkem o velikosti id 1/144** vzhledem k celku na následujících nemovitých věcech:

* pozemku parc. č. 521/2, zahrada, o výměře 2320 m²;
* pozemku parc. č. st. 80, zastavěná plocha a nádvoří, o výměře 14 m²,
se všemi součástmi a příslušenstvím, vše zapsáno na listu vlastnictví **(LV) č. 107**,
vedeném u Katastrálního úřadu pro Středočeský kraj, Katastrální pracoviště Beroun, pro katastrální území Mořinka.

Celková kupní cena ve výši 19 700,- Kč

Příloha č. 4 k usnesení č. 15/4/2019 o uzavření kupní smlouvy dle níže uvedených podmínek mezi obcí Karlík a 




je podílovým **spoluvlastníkem o velikosti id 1/144** vzhledem k celku na následujících nemovitých věcech:

- * pozemku parc. č. 521/2, zahrada, o výměře 2320 m²;
- * pozemku parc. č. st. 80, zastavěná plocha a nádvoří, o výměře 14 m²,

se všemi součástmi a příslušenstvím, vše zapsáno na listu vlastnictví **(LV) č. 107**, vedeném u Katastrálního úřadu pro Středočeský kraj, Katastrální pracoviště Beroun, pro katastrální území Mořinka

Celková kupní cena ve výši 583,- Kč
--

Příloha č. 5 k usnesení č. 16/4/2019 o uzavření kupní smlouvy dle níže uvedených podmínek mezi obcí Karlík a 



je podílovým **spoluvlastníkem o velikosti id 1/144** vzhledem k celku na následujících nemovitých věcech:

- * pozemku parc. č. 521/2, zahrada, o výměře 2320 m²;
- * pozemku parc. č. st. 80, zastavěná plocha a nádvoří, o výměře 14 m²,

se všemi součástmi a příslušenstvím, vše zapsáno na listu vlastnictví **(LV) č. 107**, vedeném u Katastrálního úřadu pro Středočeský kraj, Katastrální pracoviště Beroun, pro katastrální území Mořinka.

Celková kupní cena ve výši 583,- Kč
--