









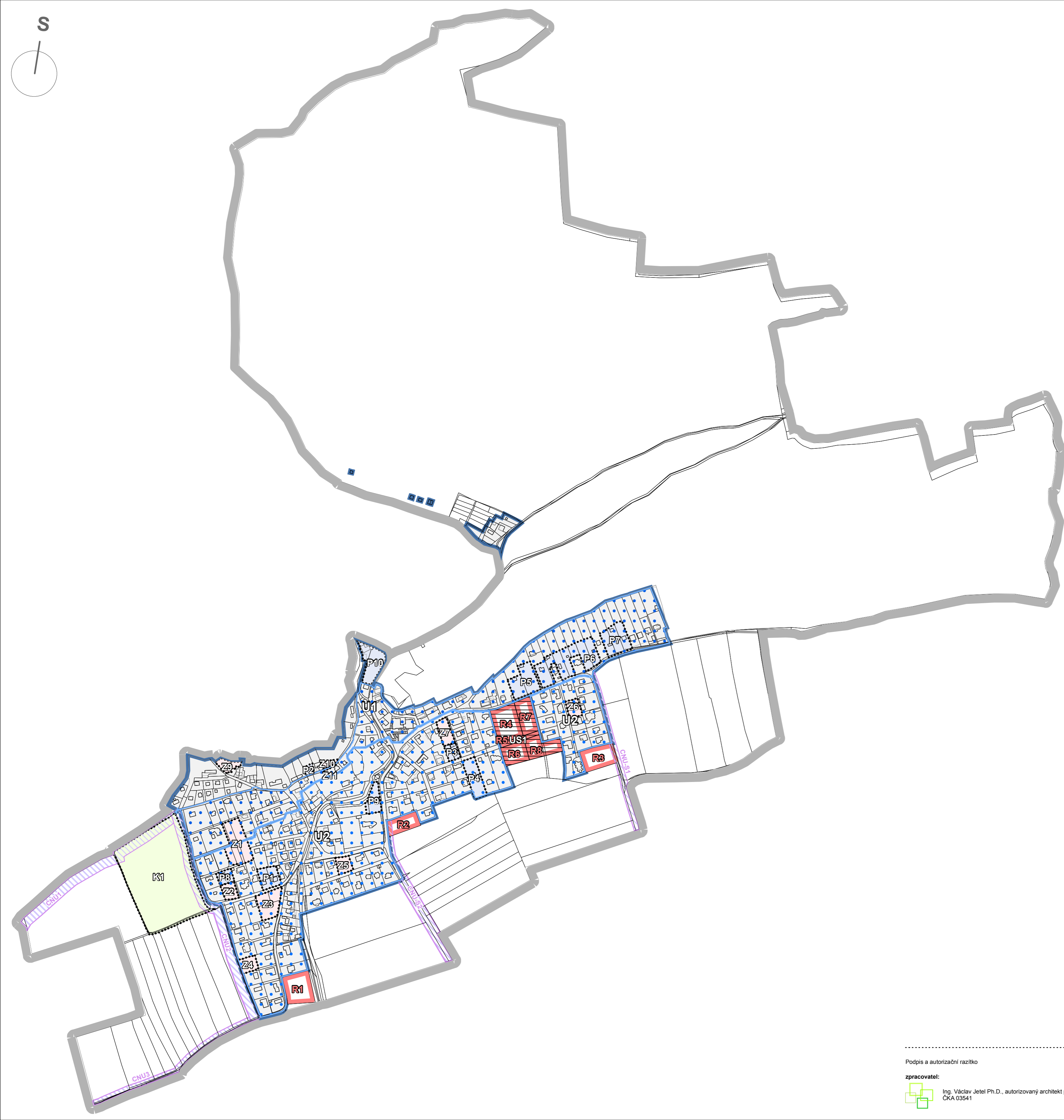


S

Legenda

-  Hranice řešeného území
 -  Zastavěné území k 01.12.2019
 -  Zastavitelné plochy
 -  Plochy přestavby
 -  Plochy změn v krajině
 -  Koridory vymezené územním plánem pro zlepšení retenčních podmínek území
 -  Koridory vymezené územním plánem pro veřejné prostranství
 -  Plochy územních rezerv
 -  Vymezení specifických částí ÚP s prvky regulačního plánu
- Plochy a koridory, ve kterých je rozhodování o změnách v území podmíněno zpracováním územní studie
-  US1



Podpis a autorizační razítko

zpracovatel:

Ing. Václav Jetel Ph.D., autorizovaný architekt pro ÚP
ČKA 03541

ÚZEMNÍ PLÁN KARLÍK

I.1 VÝKRES ZÁKLADNÍHO ČLENĚNÍ ÚZEMÍ
NÁVRH PRO SPOLEČNÉ JEDNÁNÍ

POŘIZOVATEL: OÚ Karlík zastoupený Ing. Renatou Perglerovou
OBJEDNATEL: Obec Karlík zastoupená starostkou Janou Svobodovou

DATUM: leden 2020

MĚŘÍTKO: 1 : 5 000