

S

# Legenda

## STABILIZOVANÉ PLOCHY PLOCHY ZMĚN



Hranice řešeného území



Zastavěné území k 01.12.2019



Hranice záboru ZPF



Hranice záboru ZPF - koridory



Hranice a kód BPEJ, třída ochrany ZPF



Místní a účelové komunikace


## TŘÍDY OCHRANY ZPF:




I. třída ochrany



II. třída ochrany




III. třída ochrany



IV. třída ochrany



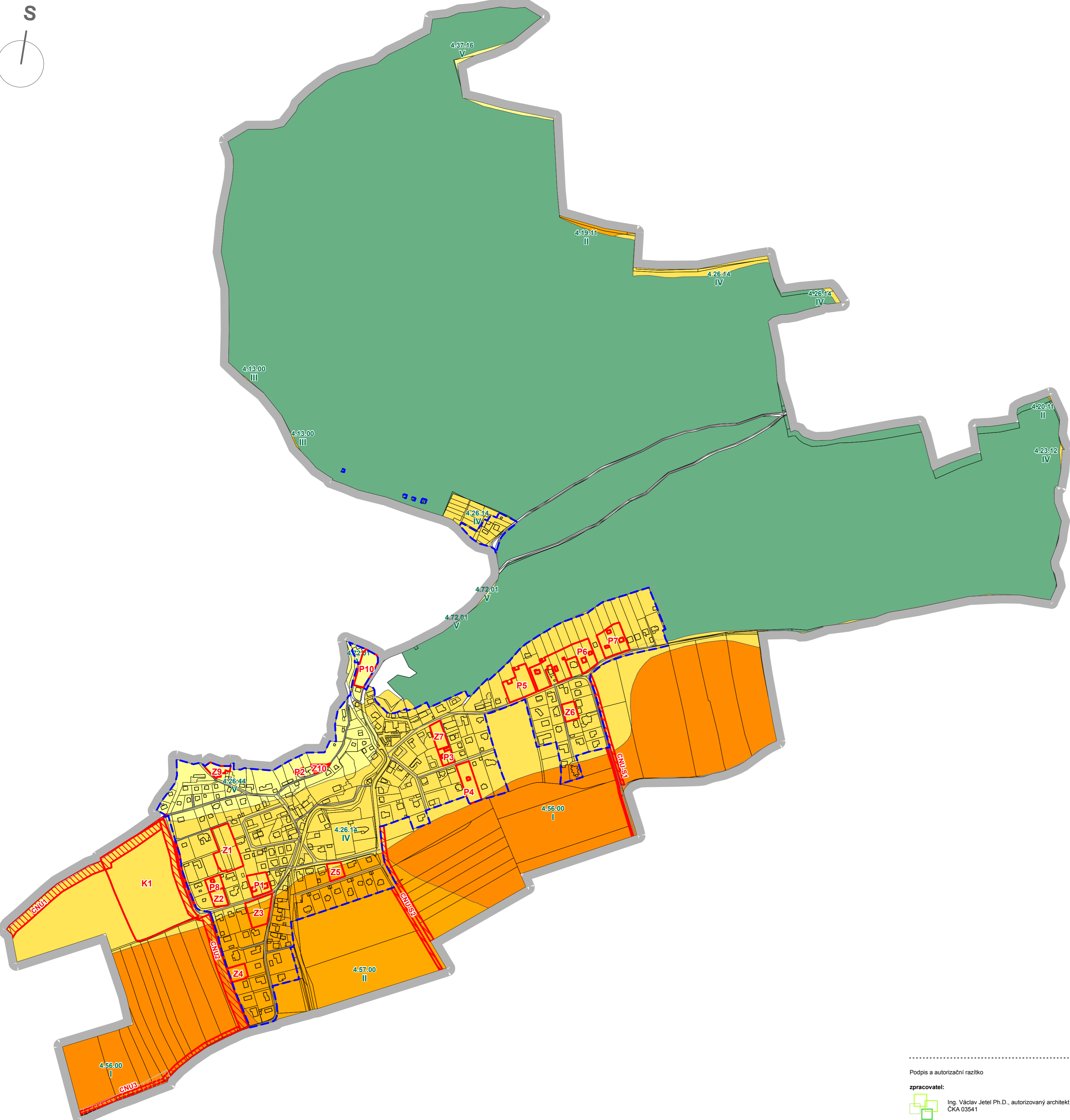
V. třída ochrany



Areál odvodnění



Plochy lesní



# ÚZEMNÍ PLÁN KARLÍK

## II.3 VÝKRES PŘEDPOKLADANÝCH ZÁBORŮ PŮDNÍHO FONDU

NÁVRH PRO SPOLEČNÉ JEDNÁNÍ

Podpis a autorizační razítko

zpracovatel:

Ing. Václav Jetel Ph.D., autorizovaný architekt pro ÚP  
ČKA 03541

POŘIZOVATEL: OÚ Karlík zastoupený Ing. Renatou Perglerovou

OBJEDNATEL: Obec Karlík zastoupená starostkou Janou Svobodovou

DATUM: leden 2020 MĚŘITKO: 1 : 5 000