









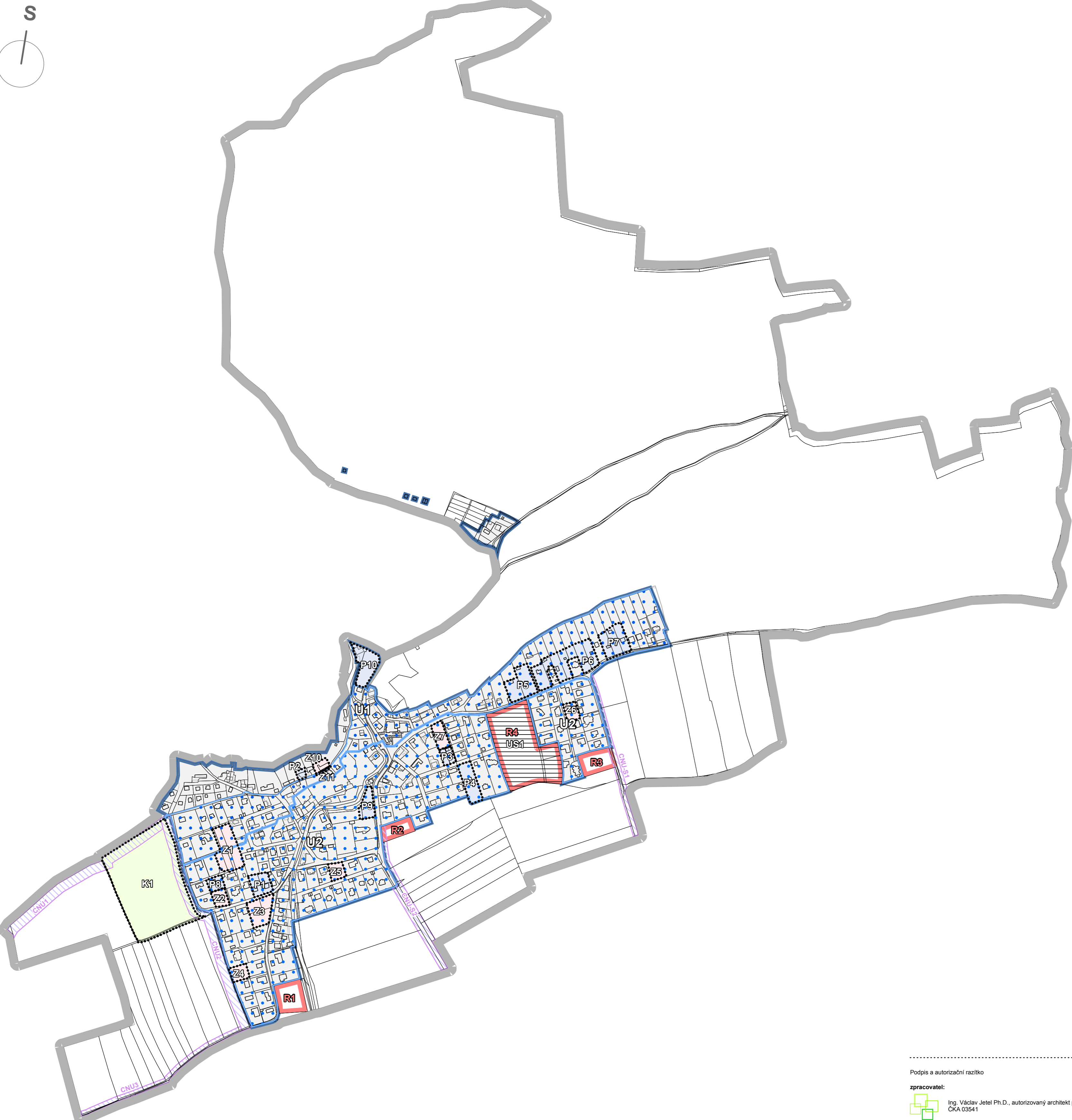


S

# Legenda

-  Hranice řešeného území
  -  Zastavěné území k 01.04.2021
  -  Zastavitelné plochy
  -  Plochy přestavby
  -  Plochy změn v krajině
  -  Koridory vymezené územním plánem pro zlepšení retenčních podmínek území
  -  Koridory vymezené územním plánem pro veřejné prostranství
  -  Plochy územních rezerv
  -  Vymezení specifických částí ÚP s prvky regulačního plánu
- Plochy a koridory, ve kterých je rozhodování o změnách v území podmíněno zpracováním územní studie
-  zpracováním územní studie




## ÚZEMNÍ PLÁN KARLÍK

I.1 VÝKRES ZÁKLADNÍHO ČLENĚNÍ ÚZEMÍ  
NÁVRH PRO VEŘEJNÉ PROJEDNÁNÍ

POŘIZOVATEL: OÚ Karlík zastoupený Ing. Renatou Perglerovou  
OBJEDNATEL: Obec Karlík zastoupená starostkou Janou Svobodovou

DATUM: duben 2021 MĚŘÍTKO: 1 : 5 000

.....  
 Podpis a autorizační razítko  
 zpracovatel:  
 Ing. Václav Jetel Ph.D., autorizovaný architekt pro ÚP  
 ČKA 03541