








S

Legenda

-  Hranice řešeného území
-  Zastavěné území k 01.04.2021
-  Zastavitelné plochy
-  Plochy přestavby
-  Plochy změn v krajině

PŘEKRYVNÁ ZNAČENÍ








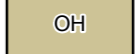






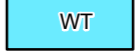
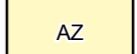




-  Koridory vymezené územním plánem pro zlepšení retenčních podmínek území
-  Koridory vymezené územním plánem pro veřejné prostranství

ÚZEMNÍ SYSTÉM EKOLOGICKÉ STABILITY

FUNKČNÍ

-  Nadregionální biokoridor
-  Regionální biocentrum
-  Lokální biocentrum
-  Lokální biokoridor

PLOCHY S ROZDÍLNÝM ZPŮSOBEM VYUŽITÍ (RZV)

- | stav | návrh | územní rezerva | |
|---|---|---|--|
| (\$4 vyhl.č.501/2006 Sb.) PLOCHY BYDLENÍ | | | |
|  | | | BYDLENÍ hromadné |
|  |  |  | BYDLENÍ individuální |
| (\$5 vyhl.č.501/2006 Sb.) PLOCHY REKREACE | | | |
|  | | | REKREACE individuální |
| (\$6 vyhl.č.501/2006 Sb.) PLOCHY OBČANSKÉHO VYBAVENÍ | | | |
|  |  | | OBČANSKÉ VYBAVENÍ VEŘEJNÉ |
|  | | | OBČANSKÉ VYBAVENÍ hřbitovy |
| (\$7 vyhl.č.501/2006 Sb.) PLOCHY VEŘEJNÝCH PROSTRANSTVÍ | | | |
|  |  | | VEŘEJNÁ PROSTRANSTVÍ S PŘEVAHOU ZPEVNĚNÝCH PLOCH |
|  |  | | VEŘEJNÁ PROSTRANSTVÍ S PŘEVAHOU ZELENĚ |
| (\$8 vyhl.č.501/2006 Sb.) PLOCHY SMÍŠENÉ OBYTNÉ | | | |
|  | | | SMÍŠENÉ OBYTNÉ VENKOVSKÉ |
| (\$9 vyhl.č.501/2006 Sb.) PLOCHY DOPRAVNÍ INFRASTRUKTURY | | | |
|  | | | DOPRAVA SILNIČNÍ |
| (\$13 vyhl.č.501/2006 Sb.) PLOCHY VODNÍ A VODOHOSPODÁŘSKÉ | | | |
|  | | | VODNÍ PLOCHY A TOKY |
| (\$14 vyhl.č.501/2006 Sb.) PLOCHY ZEMĚDĚLSKÉ | | | |
|  | | | PLOCHY ZEMĚDĚLSKÉ |
| (\$15 vyhl.č.501/2006 Sb.) PLOCHY LESNÍ | | | |
|  | | | PLOCHY LESNÍ |
| (\$16 vyhl.č.501/2006 Sb.) PLOCHY PŘÍRODNÍ | | | |
|  | | | PLOCHY PŘÍRODNÍ |
| (\$17 vyhl.č.501/2006 Sb.) PLOCHY SMÍŠENÉ NEZASTAVĚNÉHO ÚZEMÍ | | | |
|  | | | PLOCHY SMÍŠENÉ NEZASTAVĚNÉHO ÚZEMÍ |
| (Standard ÚP) ZELENĚ | | | |
|  | | | ZELENĚ zahrady a sady |

ÚZEMNÍ PLÁN KARLÍK BYL SPOLUFINANCOVÁN Z PROSTŘEDKŮ STÁTNÍHO ROZPOČTU ČR, Z PROGRAMU MINISTERSTVA PRO MÍSTNÍ ROZVOJ

Podpis a autorizační razítko

zpracovatel:



Ing. Václav Jetel Ph.D., autorizovaný architekt pro ÚP
ČKA 03541

ÚZEMNÍ PLÁN KARLÍK

I.2 HLAVNÍ VÝKRES

NÁVRH PRO VEŘEJNÉ PROJEDNÁNÍ

POŘIZOVATEL: OÚ Karlík zastoupený Ing. Renatou Perglerovou
OBJEDNATEL: Obec Karlík zastoupená starostkou Janou Svobodovou

DATUM: duben 2021

MĚŘÍTKO: 1 : 5 000