




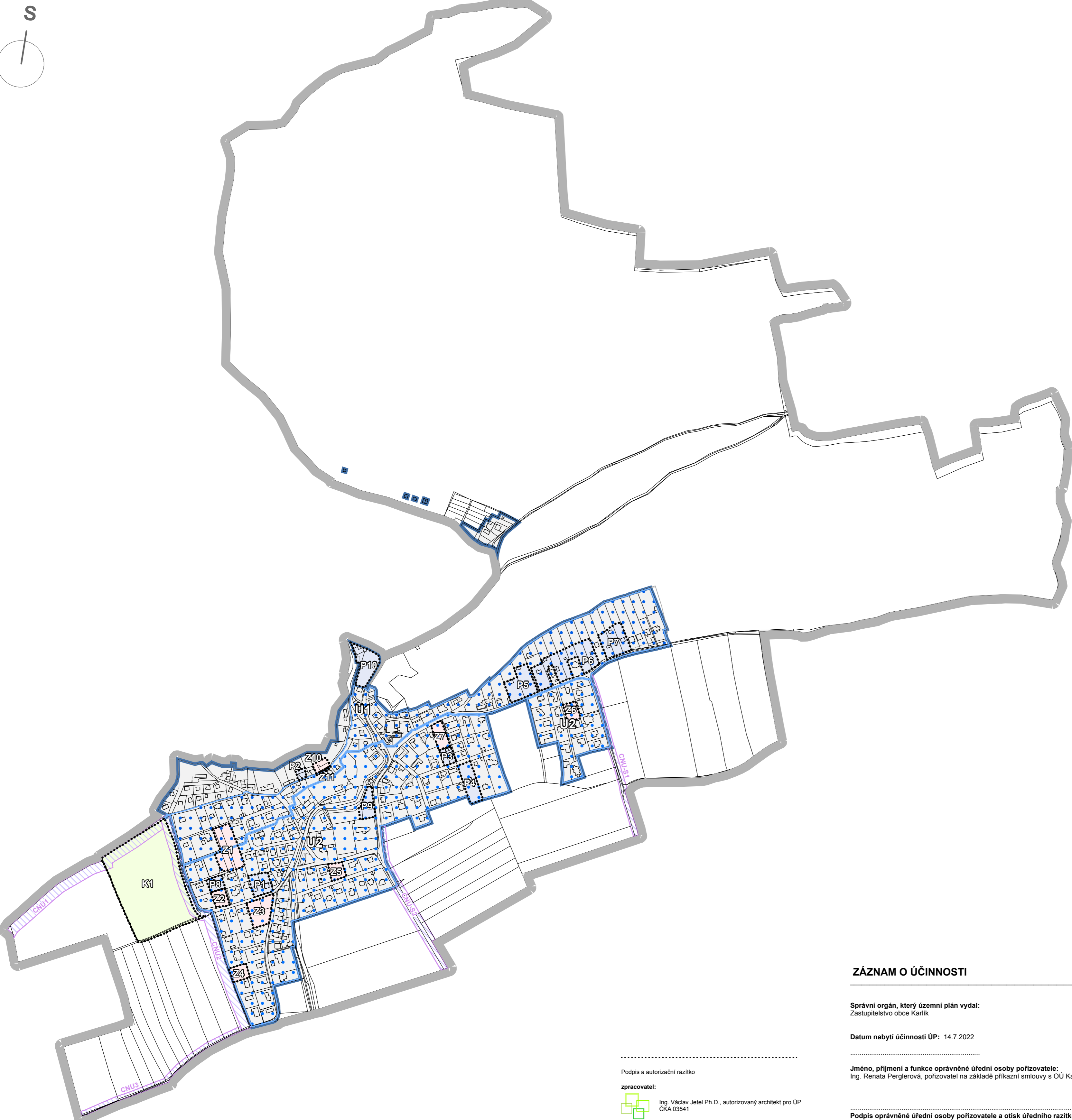


S

# Legenda

-  Hranice řešeného území
-  Zastavěné území k 01.04.2021
-  Z1 Zastavitelné plochy
-  P1 Plochy přestavby
-  K1 Plochy změn v krajině
-  CNU1 Koridory vymezené územním plánem pro zlepšení retenčních podmínek území
-  CNU-S1 Koridory vymezené územním plánem pro veřejné prostranství
-  U1 Vymezení specifických částí ÚP s prvky regulačního plánu




## ZÁZNAM O ÚČINNOSTI

Správní orgán, který územní plán vydal:  
Zastupitelstvo obce Karlík

Datum nabytí účinnosti ÚP: 14.7.2022

Jméno, příjmení a funkce oprávněné úřední osoby pořizovatele:  
Ing. Renata Perglerová, pořizovatel na základě příkazní smlouvy s OÚ Karlík

Podpis oprávněné úřední osoby pořizovatele a otisk úředního razítka:

.....  
 Podpis a autorizační razítko  
 zpracovatel:  
 Ing. Václav Jetel Ph.D., autorizovaný architekt pro ÚP  
 ČKA 03541

# ÚZEMNÍ PLÁN KARLÍK

## I.1 VÝKRES ZÁKLADNÍHO ČLENĚNÍ ÚZEMÍ

POŘIZOVATEL: OÚ Karlík zastoupený Ing. Renatou Perglerovou  
 OBJEDNATEL: Obec Karlík zastoupená starostkou Janou Svobodovou

DATUM: červenec 2022 MĚŘITKO: 1 : 5 000